


		<b>II.10.1. Programa de Monitoramento Ambiental</b> <b>Anexo A - Registro de Avistagem</b>				Nº Registro:		  								
Data			Registro		Comportamento											
Hora início			Grupo	<input type="checkbox"/> peixe <input type="checkbox"/> tartaruga marinha <input type="checkbox"/> ave <input type="checkbox"/> mamífero aquático	<input type="checkbox"/> deslocamento lento <input type="checkbox"/> deslocamento médio <input type="checkbox"/> deslocamento rápido <input type="checkbox"/> deslocamento na proa do navio <input type="checkbox"/> porpoising <input type="checkbox"/> chorus line <input type="checkbox"/> borribo <input type="checkbox"/> exposição peitoral <input type="checkbox"/> exposição caudal <input type="checkbox"/> golpe de cabeça na superfície <input type="checkbox"/> golpe de peitoral na superfície <input type="checkbox"/> golpe de caudal na superfície <input type="checkbox"/> salto parcial <input type="checkbox"/> salto total <input type="checkbox"/> skimming <input type="checkbox"/> spyhop <input type="checkbox"/> rodopio <input type="checkbox"/> acasalamento <input type="checkbox"/> vocalização <input type="checkbox"/> repouso/descanso <input type="checkbox"/> alimentação/forrageamento <input type="checkbox"/> interação com pesca <input type="checkbox"/> fuga/evitação	<input type="checkbox"/> voo baixo <input type="checkbox"/> voo alto <input type="checkbox"/> voo batido <input type="checkbox"/> voo planando <input type="checkbox"/> voo de passagem <input type="checkbox"/> voo rodeando a embarcação <input type="checkbox"/> arribada <input type="checkbox"/> incidente <input type="checkbox"/> indiferença <input type="checkbox"/> diminuição do comportamento aéreo <input type="checkbox"/> aumento do comportamento aéreo <input type="checkbox"/> diminuição do tempo de inalação <input type="checkbox"/> aumento do tempo de inalação <input type="checkbox"/> diminuição do tempo de mergulho <input type="checkbox"/> aumento do tempo de mergulho <input type="checkbox"/> mergulho <input type="checkbox"/> outro (descrever)										
Hora fim																
Latitude																
Longitude																
Datum			Espécie													
Waypoint:																
Profundidade local (m)																
Projeto																
Unidade/embarcação			Confiança na identificação	<input type="checkbox"/> definitiva <input type="checkbox"/> provável <input type="checkbox"/> incerta <input type="checkbox"/> requer confirmação com especialista												
Status da atividade																
Poço/Bloco			Composição do grupo	Nº adultos												
Estado do mar	<input type="checkbox"/> calmo (0-1) <input type="checkbox"/> crespo (2-3) <input type="checkbox"/> agitado (4) <input type="checkbox"/> forte (5+)			Nº filhotes												
			Visibilidade	<input type="checkbox"/> boa (>5km) <input type="checkbox"/> moderada <input type="checkbox"/> fraca (<1km)											Avistagem	ângulo
						retículo										
Ondulação	<input type="checkbox"/> baixa (<2m) <input type="checkbox"/> média (2-4m) <input type="checkbox"/> forte (>4m)		Registro - observações	Comportamento - observações												
Vento	direção		espaço adicional para desenhos e observações no verso													
	velocidade															
			Observador													
			nome		assinatura											
			formação													
			titulação													
			data		CTF		espaço adicional para desenhos e observações no verso									



## II.10.1. Programa de Monitoramento Ambiental

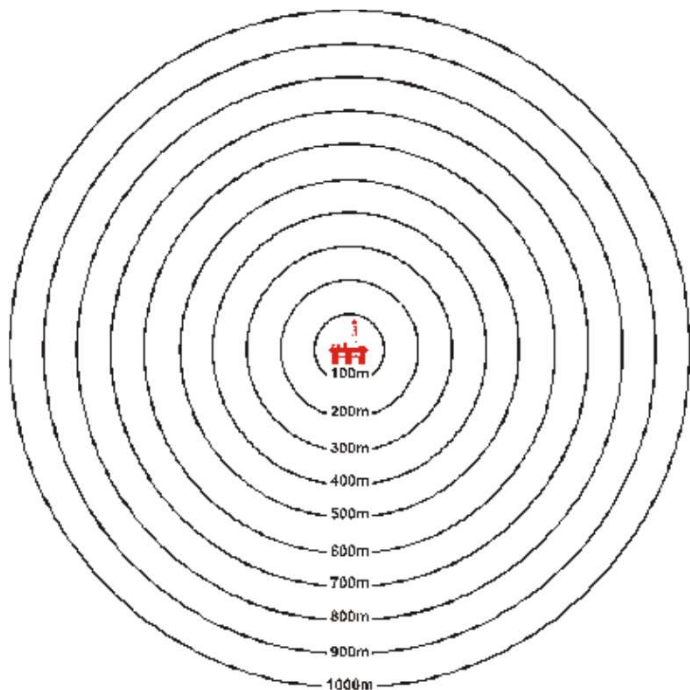
### Anexo A - Registro de Avistagem

Nº Registro:



#### Observações gerais

espaço adicional para desenhos e observações



**Fotos** ( ) sim ( ) não

registros

**Vídeos** ( ) sim ( ) não

registros